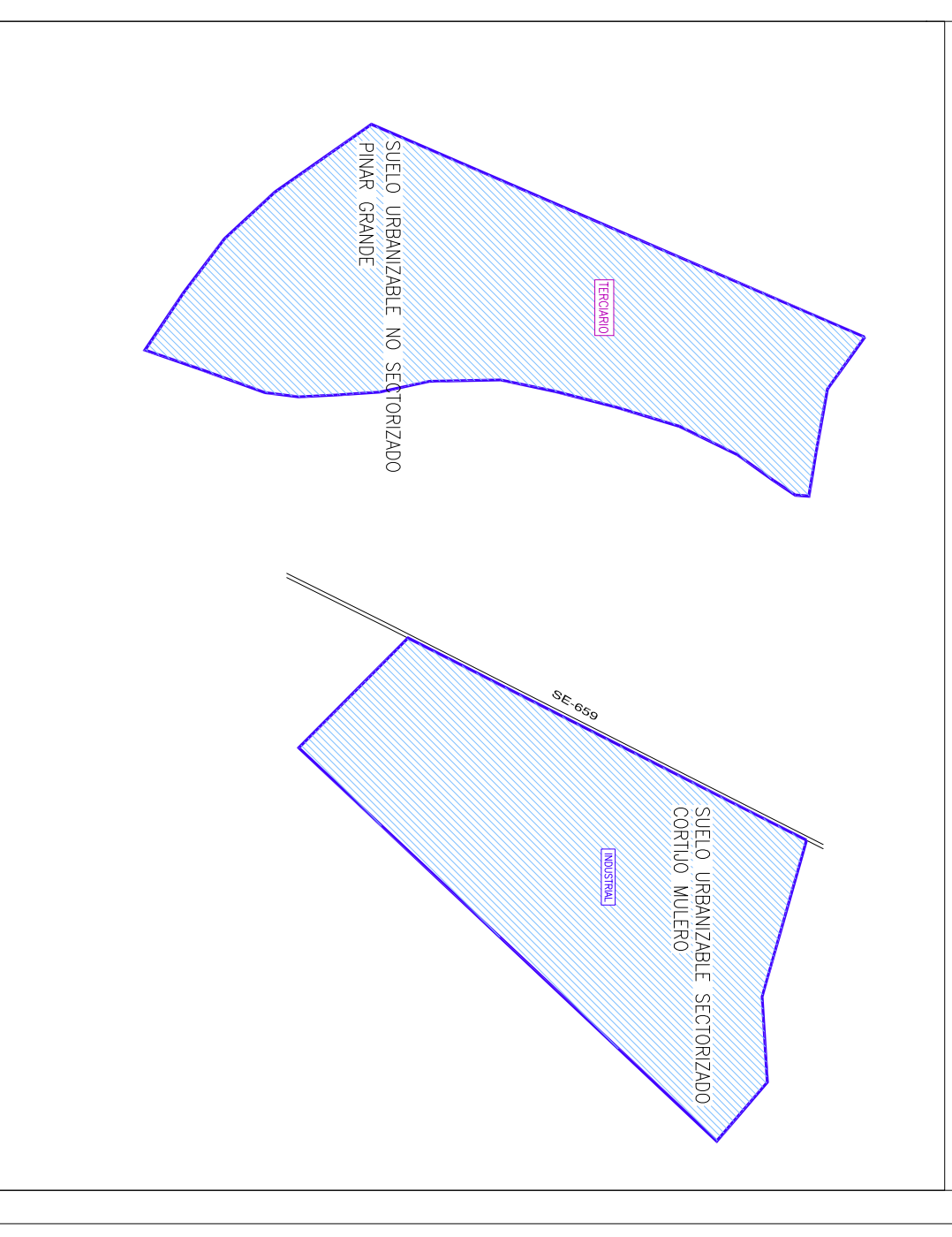
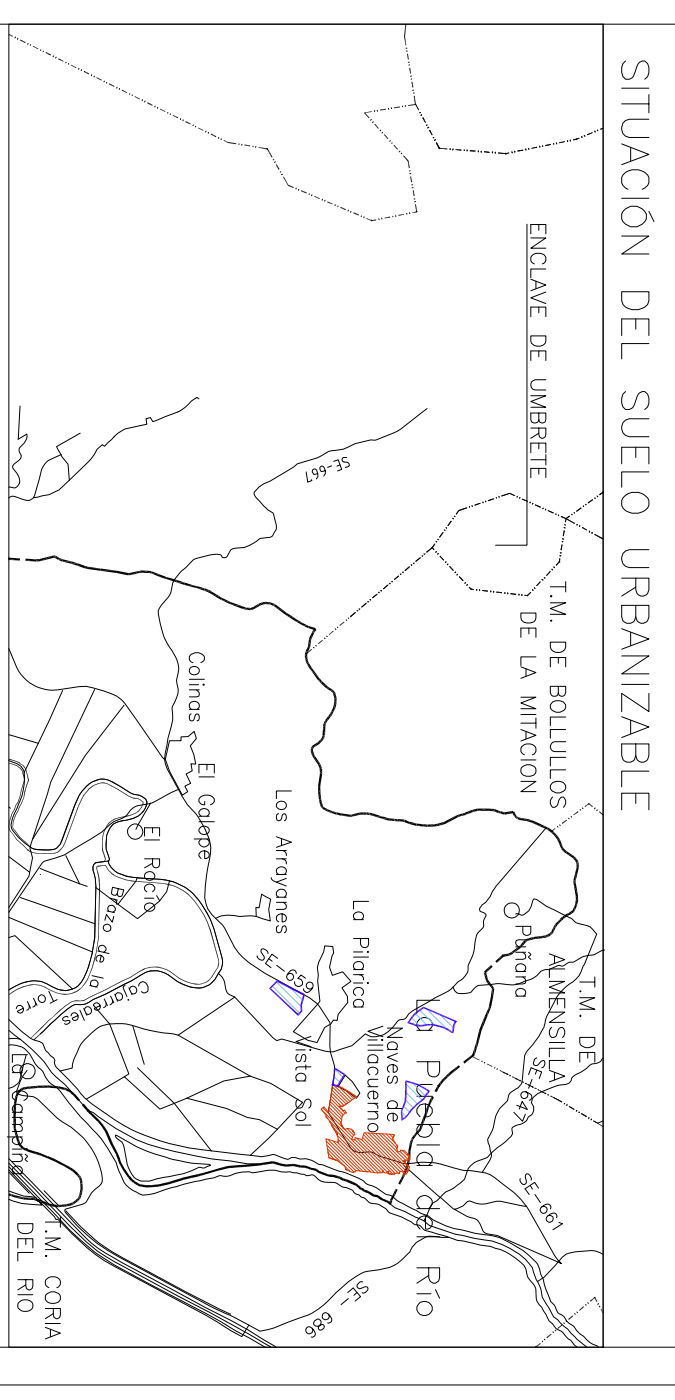



FIGURAS DE PLANEAMIENTO APLICABLES:

- AMBITO DE LAS FIGURAS DE PLANEAMIENTO
- ED-1 / ED-2 (CONCRETO+H) / ED-3 / ED-4(a, b, c, d, e, f, g, h, i, j, k, l, m, n, o, p, q, r, s, t, u, v, w, x, y, z) / ED-5 (C. URBANIZACION DE LA PLAZA) / ED-6 (C. URBANIZACION DE LA PLAZA) / ED-7 (C. URBANIZACION DE LA PLAZA) / ED-8 (C. URBANIZACION DE LA PLAZA) / ED-9 (C. URBANIZACION DE LA PLAZA) / ED-10 (C. URBANIZACION DE LA PLAZA) / ED-11 (C. URBANIZACION DE LA PLAZA) / ED-12 (C. URBANIZACION DE LA PLAZA) / ED-13 (C. URBANIZACION DE LA PLAZA) / ED-14 (C. URBANIZACION DE LA PLAZA) / ED-15 (C. URBANIZACION DE LA PLAZA) / ED-16 (C. URBANIZACION DE LA PLAZA) / ED-17 (C. URBANIZACION DE LA PLAZA) / ED-18 (C. URBANIZACION DE LA PLAZA) / ED-19 (C. URBANIZACION DE LA PLAZA) / ED-20 (C. URBANIZACION DE LA PLAZA) / ED-21 (C. URBANIZACION DE LA PLAZA) / ED-22 (C. URBANIZACION DE LA PLAZA) / ED-23 (C. URBANIZACION DE LA PLAZA) / ED-24 (C. URBANIZACION DE LA PLAZA) / ED-25 (C. URBANIZACION DE LA PLAZA) / ED-26 (C. URBANIZACION DE LA PLAZA) / ED-27 (C. URBANIZACION DE LA PLAZA) / ED-28 (C. URBANIZACION DE LA PLAZA) / ED-29 (C. URBANIZACION DE LA PLAZA) / ED-30 (C. URBANIZACION DE LA PLAZA) / ED-31 (C. URBANIZACION DE LA PLAZA) / ED-32 (C. URBANIZACION DE LA PLAZA) / ED-33 (C. URBANIZACION DE LA PLAZA) / ED-34 (C. URBANIZACION DE LA PLAZA) / ED-35 (C. URBANIZACION DE LA PLAZA) / ED-36 (C. URBANIZACION DE LA PLAZA) / ED-37 (C. URBANIZACION DE LA PLAZA) / ED-38 (C. URBANIZACION DE LA PLAZA) / ED-39 (C. URBANIZACION DE LA PLAZA) / ED-40 (C. URBANIZACION DE LA PLAZA) / ED-41 (C. URBANIZACION DE LA PLAZA) / ED-42 (C. URBANIZACION DE LA PLAZA) / ED-43 (C. URBANIZACION DE LA PLAZA) / ED-44 (C. URBANIZACION DE LA PLAZA) / ED-45 (C. URBANIZACION DE LA PLAZA) / ED-46 (C. URBANIZACION DE LA PLAZA) / ED-47 (C. URBANIZACION DE LA PLAZA) / ED-48 (C. URBANIZACION DE LA PLAZA) / ED-49 (C. URBANIZACION DE LA PLAZA) / ED-50 (C. URBANIZACION DE LA PLAZA) / ED-51 (C. URBANIZACION DE LA PLAZA) / ED-52 (C. URBANIZACION DE LA PLAZA) / ED-53 (C. URBANIZACION DE LA PLAZA) / ED-54 (C. URBANIZACION DE LA PLAZA) / ED-55 (C. URBANIZACION DE LA PLAZA) / ED-56 (C. URBANIZACION DE LA PLAZA) / ED-57 (C. URBANIZACION DE LA PLAZA) / ED-58 (C. URBANIZACION DE LA PLAZA) / ED-59 (C. URBANIZACION DE LA PLAZA) / ED-60 (C. URBANIZACION DE LA PLAZA) / ED-61 (C. URBANIZACION DE LA PLAZA) / ED-62 (C. URBANIZACION DE LA PLAZA) / ED-63 (C. URBANIZACION DE LA PLAZA) / ED-64 (C. URBANIZACION DE LA PLAZA) / ED-65 (C. URBANIZACION DE LA PLAZA) / ED-66 (C. URBANIZACION DE LA PLAZA) / ED-67 (C. URBANIZACION DE LA PLAZA) / ED-68 (C. URBANIZACION DE LA PLAZA) / ED-69 (C. URBANIZACION DE LA PLAZA) / ED-70 (C. URBANIZACION DE LA PLAZA) / ED-71 (C. URBANIZACION DE LA PLAZA) / ED-72 (C. URBANIZACION DE LA PLAZA) / ED-73 (C. URBANIZACION DE LA PLAZA) / ED-74 (C. URBANIZACION DE LA PLAZA) / ED-75 (C. URBANIZACION DE LA PLAZA) / ED-76 (C. URBANIZACION DE LA PLAZA) / ED-77 (C. URBANIZACION DE LA PLAZA) / ED-78 (C. URBANIZACION DE LA PLAZA) / ED-79 (C. URBANIZACION DE LA PLAZA) / ED-80 (C. URBANIZACION DE LA PLAZA) / ED-81 (C. URBANIZACION DE LA PLAZA) / ED-82 (C. URBANIZACION DE LA PLAZA) / ED-83 (C. URBANIZACION DE LA PLAZA) / ED-84 (C. URBANIZACION DE LA PLAZA) / ED-85 (C. URBANIZACION DE LA PLAZA) / ED-86 (C. URBANIZACION DE LA PLAZA) / ED-87 (C. URBANIZACION DE LA PLAZA) / ED-88 (C. URBANIZACION DE LA PLAZA) / ED-89 (C. URBANIZACION DE LA PLAZA) / ED-90 (C. URBANIZACION DE LA PLAZA) / ED-91 (C. URBANIZACION DE LA PLAZA) / ED-92 (C. URBANIZACION DE LA PLAZA) / ED-93 (C. URBANIZACION DE LA PLAZA) / ED-94 (C. URBANIZACION DE LA PLAZA) / ED-95 (C. URBANIZACION DE LA PLAZA) / ED-96 (C. URBANIZACION DE LA PLAZA) / ED-97 (C. URBANIZACION DE LA PLAZA) / ED-98 (C. URBANIZACION DE LA PLAZA) / ED-99 (C. URBANIZACION DE LA PLAZA) / ED-100 (C. URBANIZACION DE LA PLAZA)

DELIMITACIONES

- Delimitación de Termino Municipal
- Delimitación de Suelo Urbano





ADAPTACION PARCIAL DE LAS NORMAS SUBSIDIARIAS DE LA PUEBLA DEL RIO (PGOU)

INDICATA Y FORMULACION
AYUNTAMIENTO DE LA PUEBLA DEL RIO

PLANOS DE LAS NISSS VIGENTE
NUCLEO URBANO

Nº PLANO.
1

ESCALA.
1:5.000

ARQUITECTA MUNICIPAL REDACTORA:
MARIA DEL MAR MARTIN ALVAREZ

FECHA:
JULIO 2010