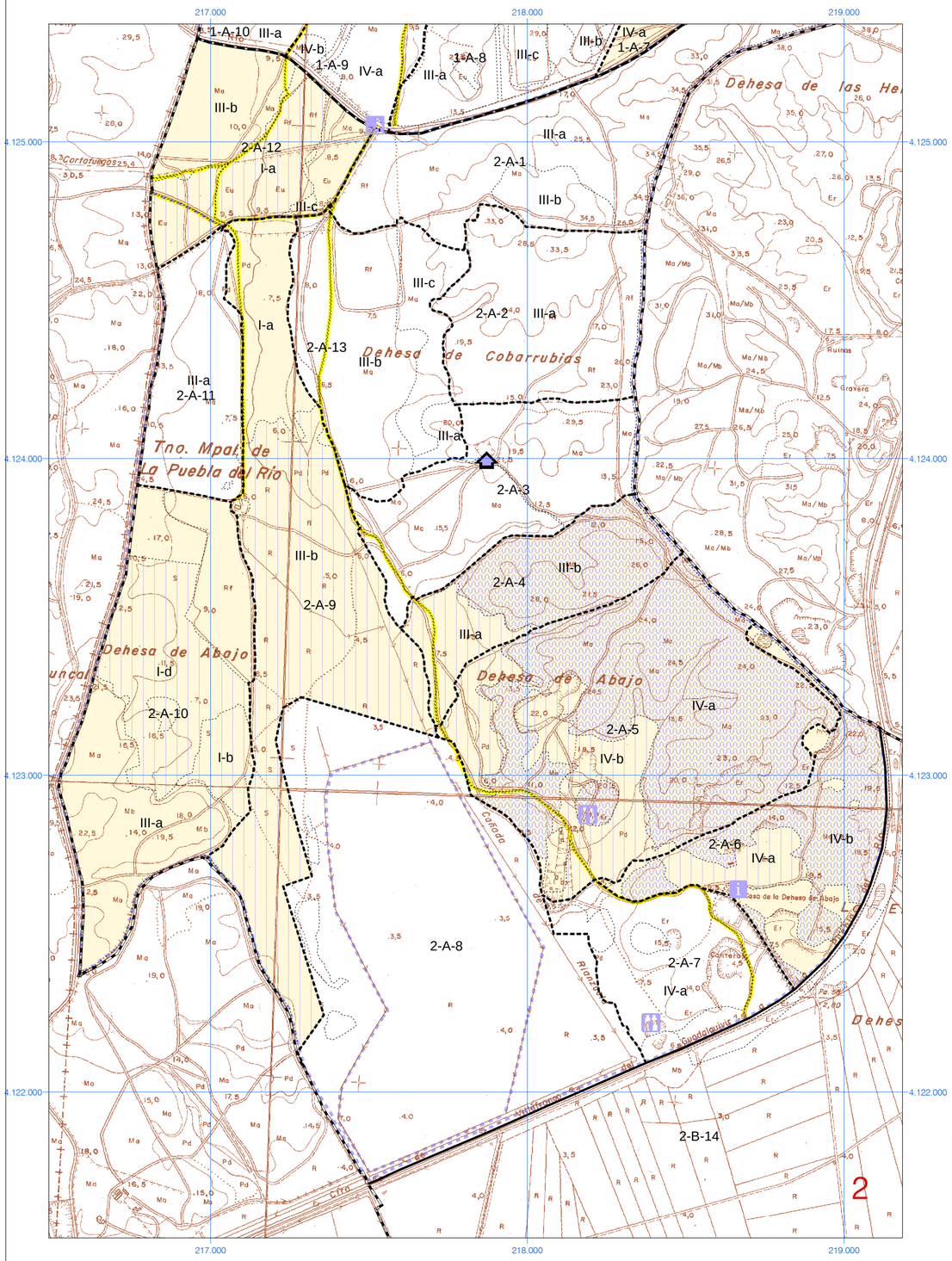

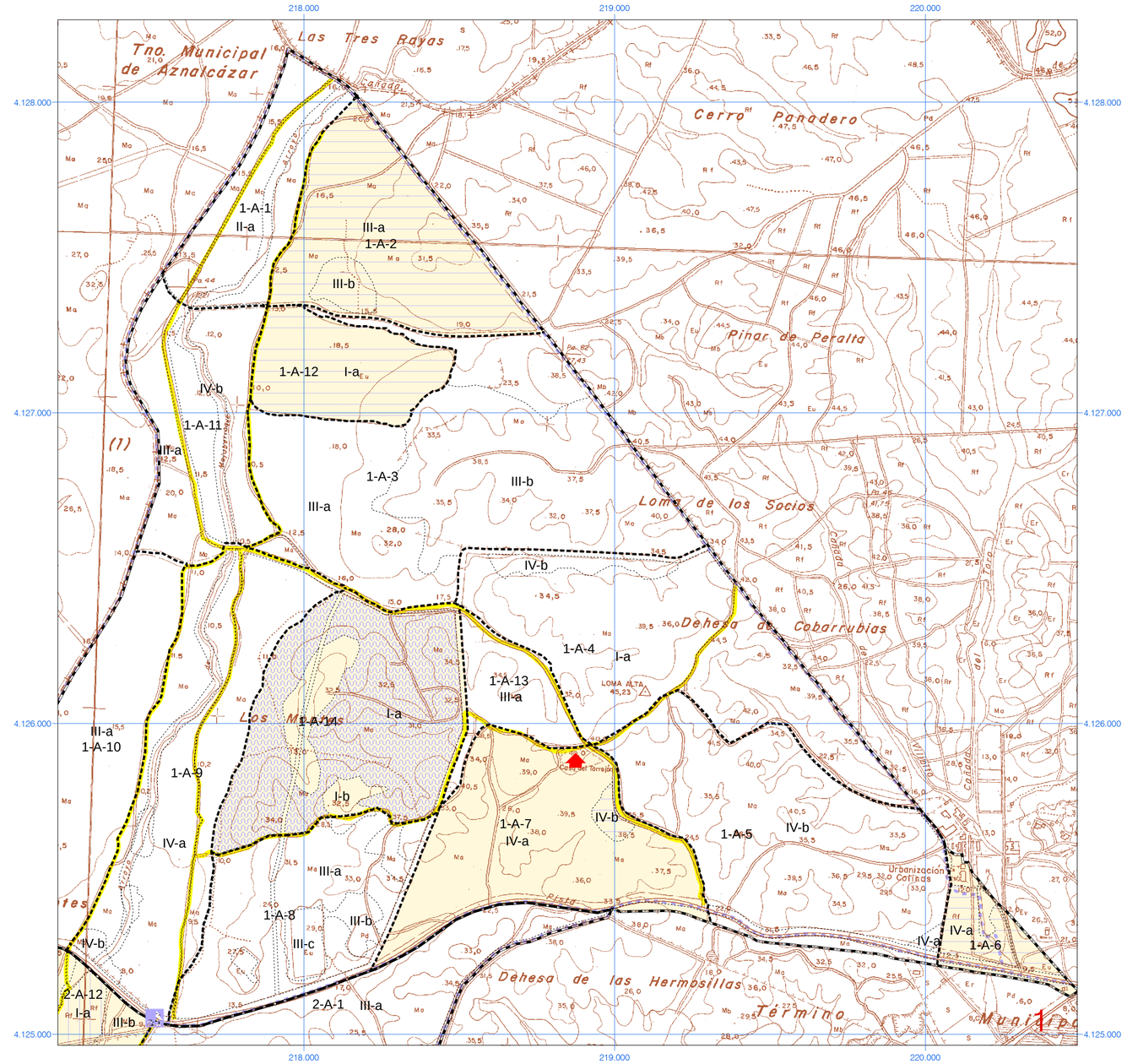

ACTUACIONES NO SELVÍCOLAS

AÑO	LOCALIZACION	ACTUACION	CANTIDAD	UNIDAD	ELEMENTO
2	1-A-7	Demolicion	1	ud	Casa forestal
2	2-A-6	Restauracion y mantenimiento	1	ud	Centro visit.
2	2-A-3	Restauracion y mantenimiento	1	ud	Casa forestal
2	2-A-5	Mantenimiento	1	ud	Observatorio
2	2-A-7	Mantenimiento	1	ud	Observatorio
2	1-A-9	Restauracion y mantenimiento	1	ud	Area recreativa

Año	Localización	Actuación	Cantidad	Unidad
2	Monte	Mantenimiento de caminos	16942	m
2	Monte	Mantenimiento de vallado cinegético	23773	m

ACTUACIONES SELVÍCOLAS

AÑO	LOCALIZACION	ACTUACION	CANTIDAD	UNIDAD	SUPERFICIE	ESPECIES
2	2-A-III-4b	Resalveo	17,00	ha	17,00	*O.europaea-Q.ilex*
2	2-A-IV-5a	Resalveo	55,91	ha	55,91	*O.europaea-Q.ilex*
2	2-A-IV-6b	Resalveo	19,00	ha	19,00	*O.europaea-Q.ilex*
2	2-A-III-9b	Reposicion de marras	4,21	ha	52,65	*O.europaea*
2	2-A-I-10b	Reposicion de marras	0,44	ha	5,55	*O.europaea*
2	2-A-I-10d	Reposicion de marras	1,57	ha	19,63	*O.europaea*
2	1-A-III-2a	Desbroce mecanizado	31,01	ha	31,01	*Matorral heliofito*
2	1-A-III-2b	Desbroce mecanizado	2,72	ha	2,72	*Matorral heliofito*
2	1-A-IV-6a	Desbroce mecanizado	5,92	ha	5,92	*Matorral heliofito*
2	1-A-IV-6b	Desbroce mecanizado	1,23	ha	1,23	*Matorral heliofito*
2	1-A-I-12a	Gradeos	18,00	ha	18,07	*Matorral heliofito*
2	1-A-I-14a	Resalveo	37,66	ha	37,66	*Matorral heliofito*
2	2-A-I-12a	Reposicion de marras	1,10	ha	13,78	*O.europaea*
2	2-A-IV-6a	Repoblacion	0,50	ha	6,27	*O.europaea*
2	2-A-IV-5b	Repoblacion	1,68	ha	21,01	*O.europaea*
2	2-A-III-4a	Repoblacion	0,57	ha	7,16	*O.europaea*

INFORMACIÓN BASE CARTOGRÁFICA

SIGNOS CONVENCIONALES

AUTOPISTA , AUTOVIA
CARRETERA
PISTA
CAMINO CARRETERO
VIA PECUARIA , CAÑADA
SENDA
FERROCARRIL
LINEA ELECTRICA , ALTA TENSION
MURO , PARED O TAPIA
ALAMBRADA , CERCA METALICA
VERTICE GEODESSICO ORDEN SUP . ORDEN INF .
VERTICE TOPOGRAFICO . PUNTO DE APOYO
LIMITE DE PARCELA APARENTE
LIMITE DE PROVINCIA
LIMITE DE TERMINO MUNICIPAL
ARROYO
CANAL
ACEQUIA
EDIFICIO
ESTANQUE . POZO
TRANSFORMADOR . MANANTIAL
TORRE METALICA
610,9 CURVAS DE NIVEL . COTA
CORTAFUEGOS
MASA DE ARBOLES

USOS DEL SUELO

S SECANO
R REGADIO
H HUERTA
V VIÑEDO
Fr FRUTALES
O OLIVAR
Eu EUCALIPTAL
Er ERIAL
Pd PRADOS Y DEHESAS
Mb MONTE BAJO
Ma MONTE ALTO
Rf REPOBLACION FORESTAL
Ar ARBOLADO

LEYENDA

DIVISIÓN DASOCRÁTICA

Representación cartográfica

Límite del Monte
Límite del Cuartel
Límite de Cantón
Límite del Rodal

Etiqueta
1-B-2
Sección-Cuartel-Cantón
I-a
Tramo*-Rodal
*I REGENERACIÓN
II PREPARACIÓN
III MEJORA
IV NO PERTENECE A NINGÚN TRAMO

PLANIFICACIÓN

Cantones de actuación

Actuaciones

Desbroce, roza
Resalveo
Repoblacion

Otras actuaciones

Mantenimiento de caminos
Mantenimiento de cercado cinegético
Demolición de la Casa forestal
Mantenimiento del observatorio
Restauración y mantenimiento de área recreativa
Restauración y mantenimiento de la casa forestal
Restauración y mantenimiento del centro de visitantes

DISTRIBUCIÓN DE HOJAS DEL MAPA TOPOGRÁFICO DE ANDALUCÍA A ESCALA 1:10.000

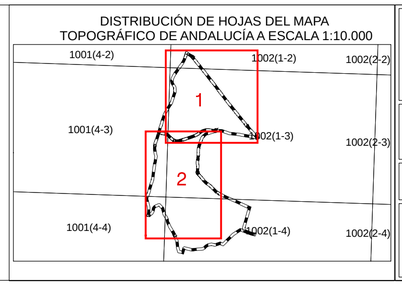

Consejería de Medio Ambiente
DIRECCIÓN GENERAL DE GESTIÓN DEL MEDIO NATURAL
Servicio de Gestión Forestal Sostenible

PROYECTO
PROYECTO DE ORDENACIÓN DE "LOS MONTES" (SE-50007-CCAY) Y LA "DEHESA DE ABAJO" (SE-50006-CCAY). PROVINCIA DE SEVILLA

TÍTULO
6.2. ACTUACIONES. AÑO 2

ESCALA 1:10.000 — 0 125 250 500 m

FECHA MARZO 2008

TÉCNICO REDACTOR DEL PROYECTO: Ingeniera de Montes
Fdo.: Natalia Bernal Caputto, AGRESTA, S.COOP.

CARTOGRAFÍA/DELINEACIÓN: I.T.Forestal. Experto en SIG.
Fdo.: David Lasala Sánchez, AGRESTA, S. COOP.

JUNTA DE ANDALUCIA CONSEJERIA DE MEDIO AMBIENTE 16 SEP 2009 SUPERVISADO